Линия сводки с листом 11

скв.34
21,33

канал-ПР-1-11-1

канал-ПР-1-11-2

скв.32
21,40

канал б/н

скв.36
23,62

Схема расположения листов

1 2 3 4 5 6 7 8 9 10 11 12 13 14 15 16 17 18 19 20 21 22 23 24 25 26 27 28

Условные обозначения:

скв.1 / 2,86 - скважина и ее номер
- абсолютная отметка устья скважины

Т.1 УЭСГ - точка определения удельного электрического сопротивления грунтов

Б.Т.1 - точка определения наличия блуждающих токов

т.з.1 - точка статического зондирования

Линия сводки с листом 13

Согласовано

Взам.инв.№

Подп. и дата

Инв.№ подл.

Изм.	Кол.уч.	Лист	N док	Подпись	Дата	1022с - ИГИ - Г.1	Лист 12

Линия сводки с листом 12

скв.37
20,33

скв.39
18,00

Т.6
УЭСГ

р.Приморская

скв.40
18,42

скв.41
16,56

Линия сводки с листом 14

Схема расположения листов

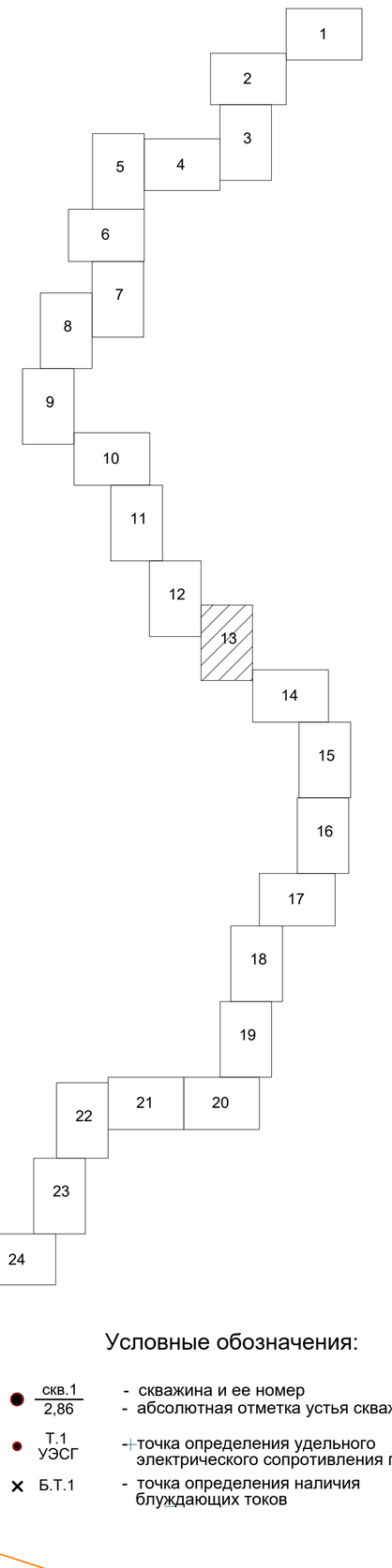

Условные обозначения:

- скв.1 / 2,86 - скважина и ее номер; абсолютная отметка устья скважины
- Т.1 УЭСГ - точка определения удельного электрического сопротивления грунтов
- Б.Т.1 - точка определения наличия блуждающих токов

Согласовано

Взам.инв.№

Подп. и дата

Инв.№ подл.

Изм.	Кол.уч.	Лист	N док.	Подпись	Дата

1022с - ИГИ - Г.1

Линия сводки с листом 13

Схема расположения листов

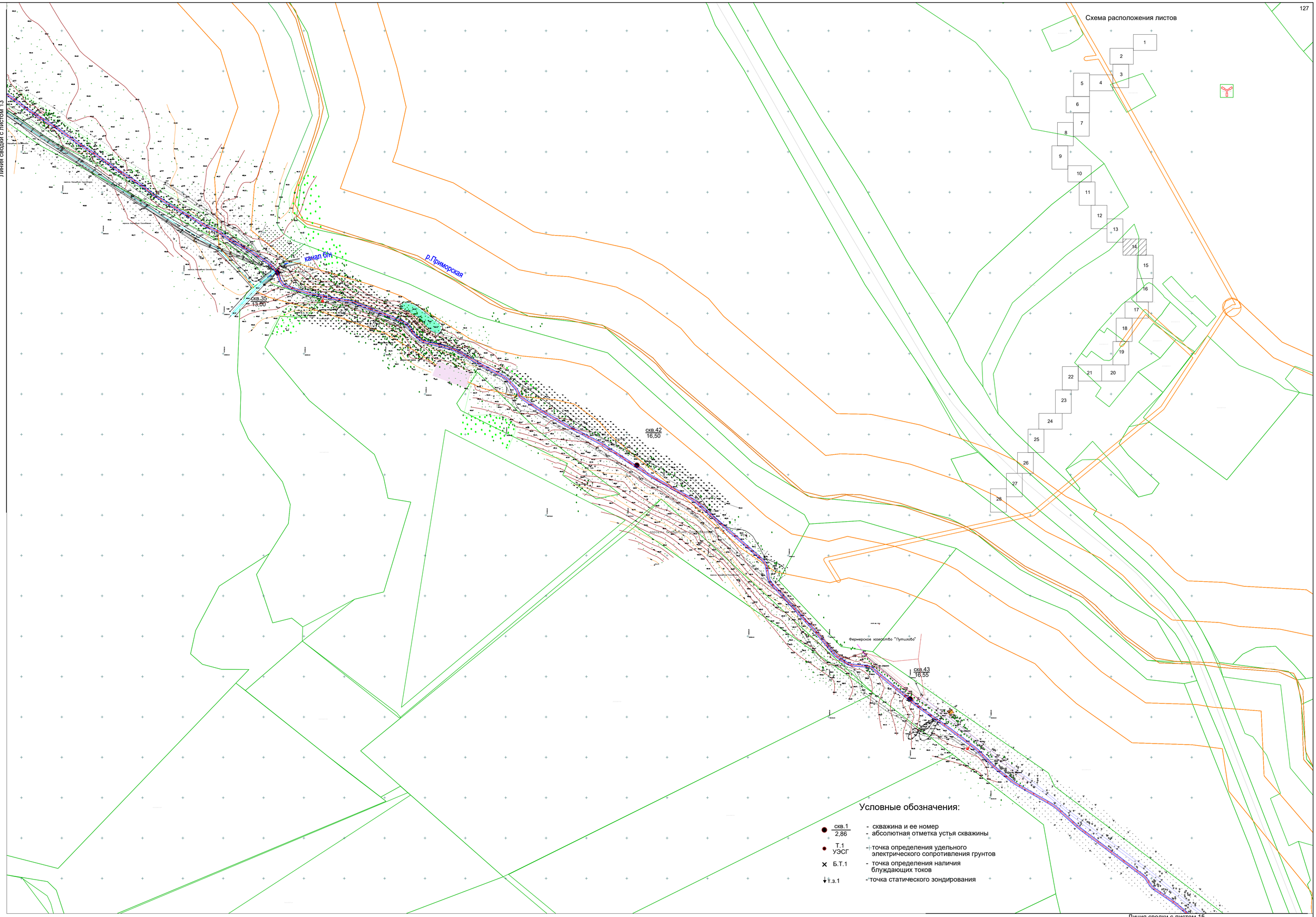

Условные обозначения:

- скв.1 / 2,86 - скважина и ее номер; абсолютная отметка устья скважины
- Т.1 УЭСГ - точка определения удельного электрического сопротивления грунтов
- Б.Т.1 - точка определения наличия блуждающих токов
- т.з.1 - точка статического зондирования

Линия сводки с листом 15

Согласовано

Взам.инв.№

Подп. и дата

Инв.№ подл.

Изм.	Кол.уч.	Лист	N док.	Подпись	Дата	1022с - ИГИ - Г.1	Лист 14

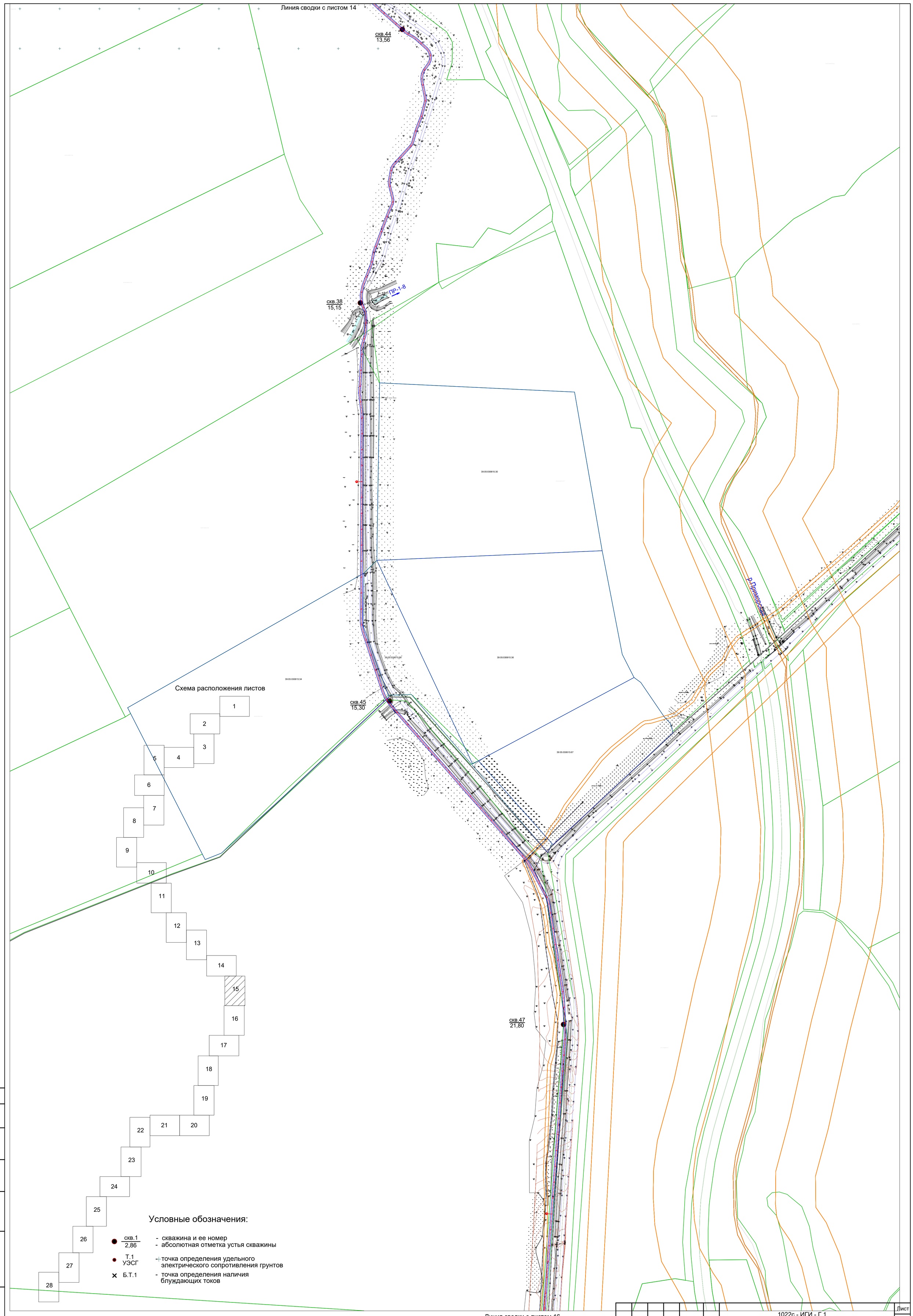

Согласовано

Взам.инв.№

Подп. и дата

Инв.№ подл.

Изм.	Кол.уч.	Лист	N док	Подпись	Дата	1022с - ИГИ - Г.1	Лист 15

Линия сводки с листом 15

129

Схема расположения листов

1 2 3 4 5 6 7 8 9 10 11 12 13 14 15 16 17 18 19 20 21 22 23 24 25 26 27 28

скв.94
13,05

Т.7
УЭСГ

скв.95
10,60

канал ПР 1-8А

скв.96
18,50

Условные обозначения:

- скв.1 / 2,86 - скважина и ее номер - абсолютная отметка устья скважины
- Т.1 УЭСГ - точка определения удельного электрического сопротивления грунтов
- Б.Т.1 - точка определения наличия блуждающих токов

Парусное

Парусное

Линия сводки с листом 17

Изм.	Кол.уч.	Лист	N док	Подпись	Дата	1022с - ИГИ - Г.1	Лист 16

Согласовано

Взам.инв.№

Подп. и дата

Инв.№ подл.

Линия сводки с листом 16

скв.97
15,30

скв.98
19,40

канал ПР 1-4

скв.46
10,00

скв.99
12,90

Схема расположения листов

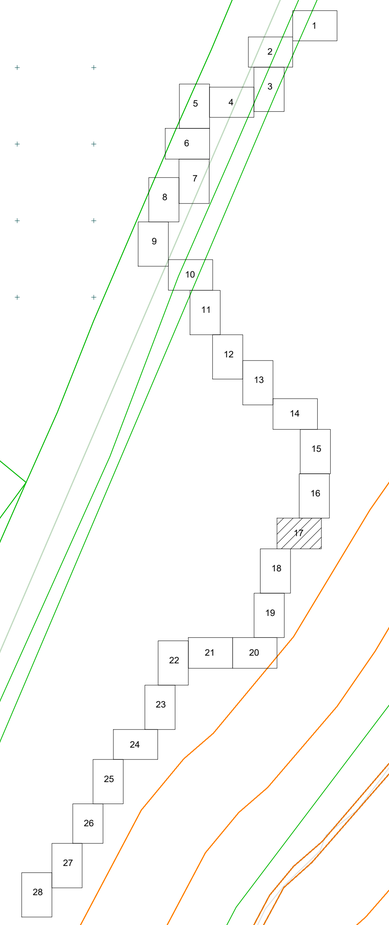

Условные обозначения:

- скв.1 / 2,86 - скважина и ее номер; абсолютная отметка устья скважины
- Т.1 УЭСГ - точка определения удельного электрического сопротивления грунтов
- Б.Т.1 - точка определения наличия блуждающих токов
- т.з.1 - точка статического зондирования

Линия сводки с листом 18

Согласовано

Взам.инв.№

Подп. и дата

Инв.№ подл.

Изм.	Кол.уч.	Лист	N док.	Подпись	Дата

1022с - ИГИ - Г.1

Лист 17

Линия сводки с листом 17

Дивное

скв.74
18,70

скв.73
16,00

Б.Т.4
скв.72
15,90

Схема расположения листов

1 2 3 4 5 6 7 8 9 10 11 12 13 14 15 16 17 18 19 20 21 22 23 24 25 26 27 28

Условные обозначения:

- скв.1 / 2,86 - скважина и ее номер - абсолютная отметка устья скважины
- Т.1 УЭСГ - точка определения удельного электрического сопротивления грунтов
- Б.Т.1 - точка определения наличия блуждающих токов

Линия сводки с листом 19

Изм.	Кол.уч.	Лист	N док.	Подпись	Дата	1022с - ИГИ - Г.1	Лист 18

Согласовано

Взам.инв.№

Подп. и дата

Инв.№ подл.

Линия сводки с листом 18

Приморск

Схема расположения листов

1 2 3 4 5 6 7 8 9 10 11 12 13 14 15 16 17 18 19 20 21 22 23 24 25 26 27 28

Условные обозначения:

- скв.1 / 2,86 - скважина и ее номер / абсолютная отметка устья скважины
- Т.1 УЭСГ - точка определения удельного электрического сопротивления грунтов
- Б.Т.1 - точка определения наличия блуждающих токов
- т.з.1 - точка статического зондирования

скв.71 15,55

39:14:050401:7

Т.8 УЭСГ

скв.70 5,90

канал ПР 1-1А

39:14:040401:20

39:14:040401:22

скв.69 14,40

скв.68 15,30

скв.67 10,70

т.з.2

скв.66 14,90

Линия сводки с листом 20

Изм.	Кол.уч.	Лист	N док	Подпись	Дата	1022с - ИГИ - Г.1	Лист 19

Согласовано

Взам.инв.№

Подп. и дата

Инв.№ подл.

Линия сводки с листом 19

Линия сводки с листом 21

скв.64
17,72

Особо охраняемая природная территория регионального значения "Парк "Приморский"

скв.65
7,10

Схема расположения листов

1 2 3 4 5 6 7 8 9 10 11 12 13 14 15 16 17 18 19 20 21 22 23 24 25 26 27 28

Условные обозначения:

- скв.1 / 2,86 - скважина и ее номер / абсолютная отметка устья скважины
- Т.1 УЭСГ - точка определения удельного электрического сопротивления грунтов
- Б.Т.1 - точка определения наличия блуждающих токов

Согласовано

Взам.инв.№

Подп. и дата

Инв.№ подл.

Изм.	Кол.уч.	Лист	N док.	Подпись	Дата	1022с - ИГИ - Г.1	Лист 20

Линия сводки с листом 22

Линия сводки с листом 20

скв.60
21,50

скв.61
10,90

скв.62
17,80

скв.63
15,50

Схема расположения листов

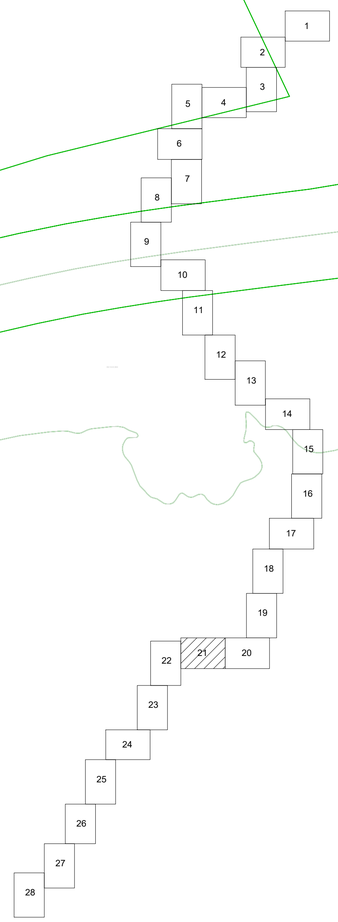

Условные обозначения:

- скв.1 / 2,86 - скважина и ее номер; абсолютная отметка устья скважины
- Т.1 УЭСГ - точка определения удельного электрического сопротивления грунтов
- Б.Т.1 - точка определения наличия блуждающих токов
- т.з.1 - точка статического зондирования

Согласовано

Взам.инв.№

Подп. и дата

Инв.№ подл.

Изм.	Кол.уч.	Лист	N док.	Подпись	Дата	1022с - ИГИ - Г.1	Лист 21

скв.76
17,10

Т.9
УЭСГ

скв.59
23,55

Схема расположения листов

1 2 3 4 5 6 7 8 9 10 11 12 13 14 15 16 17 18 19 20 21 22 23 24 25 26 27 28

скв.58
23,80

Условные обозначения:

- скв.1 / 2,86 — скважина и ее номер / абсолютная отметка устья скважины
- Т.1 УЭСГ — точка определения удельного электрического сопротивления грунтов
- Б.Т.1 — точка определения наличия блуждающих токов
- т.з.1 — точка статического зондирования

скв.57
14,83

Линия сводки с листом 21

Линия сводки с листом 23

Согласовано

Взам.инв.№

Подп. и дата

Инв.№ подл.

Изм.	Кол.уч.	Лист	N док	Подпись	Дата	1022с - ИГИ - Г.1	Лист 22

Линия сводки с листом 22

Схема расположения листов

1 2 3 4 5 6 7 8 9 10 11 12 13 14 15 16 17 18 19 20 21 22 23 24 25 26 27 28

скв.77
10,45

скв.78
8,53

скв.79
8,20

скв.56
12,90

скв.55
3,65

скв.54
4,88

Линия сводки с листом 21

Условные обозначения:

- скв.1 / 2,86 - скважина и ее номер; абсолютная отметка устья скважины
- Т.1 УЭСГ - точка определения удельного электрического сопротивления грунтов
- Б.Т.1 - точка определения наличия блуждающих токов
- Т.з.1 - точка статического зондирования

Линия сводки с листом 24

Согласовано	
Взам.инв.№	
Подп. и дата	
Инв.№ подл.	

Изм.	Кол.уч.	Лист	N док	Подпись	Дата	1022с - ИГИ - Г.1	Лист 23

Линия сводки с листом 23

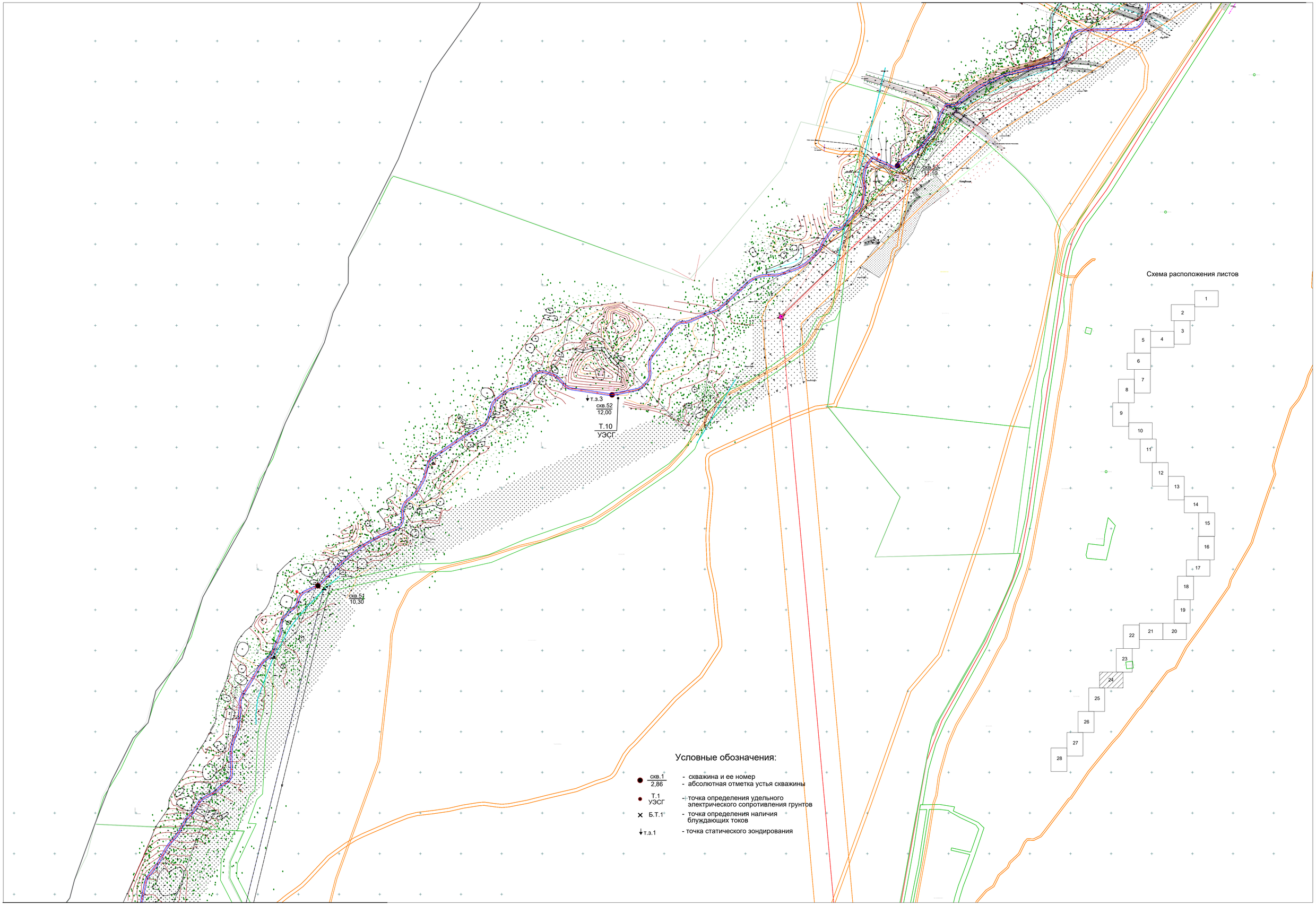

Линия сводки с листом 25

Согласовано	
Взам.инв.№	
Подп. и дата	
Инв.№ подл.	

Изм.	Кол.уч.	Лист	N док.	Подпись	Дата	1022с - ИГИ - Г.1	Лист 24

Схема расположения листов

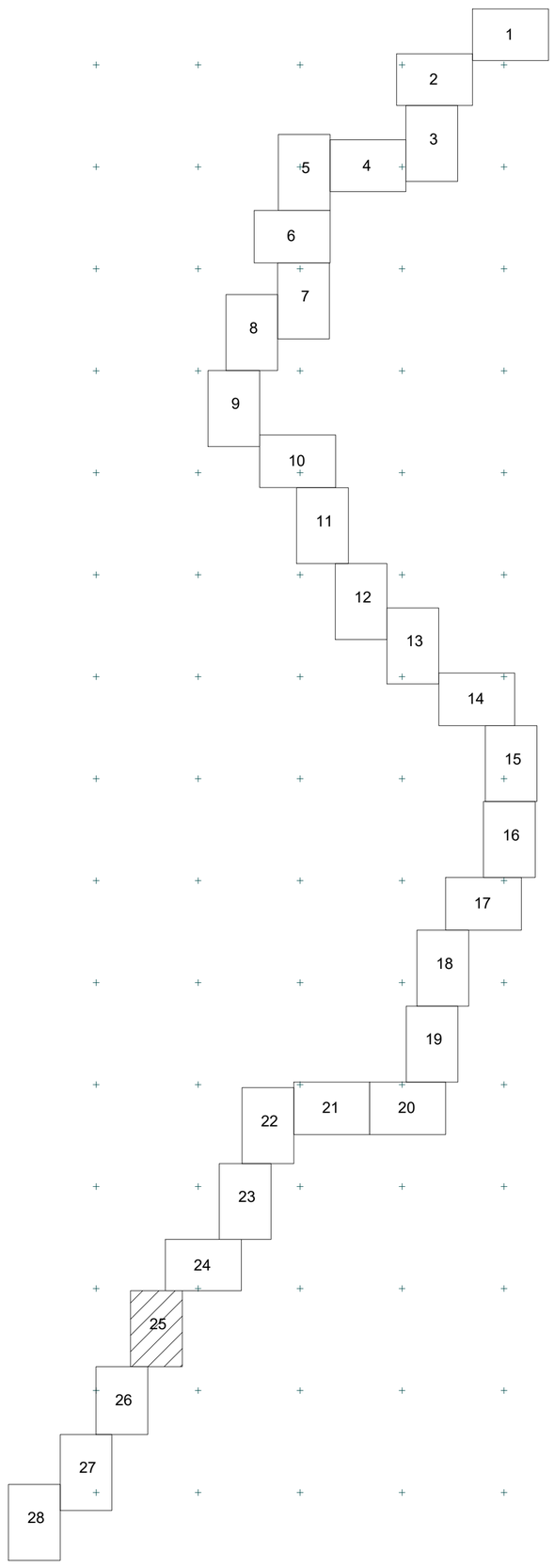

Условные обозначения:

- скв.1 / 2,86 - скважина и ее номер; абсолютная отметка устья скважины
- Т.1 УЭСГ - точка определения удельного электрического сопротивления грунтов
- Б.Т.1 - точка определения наличия блуждающих токов
- Т.з.1 - точка статического зондирования

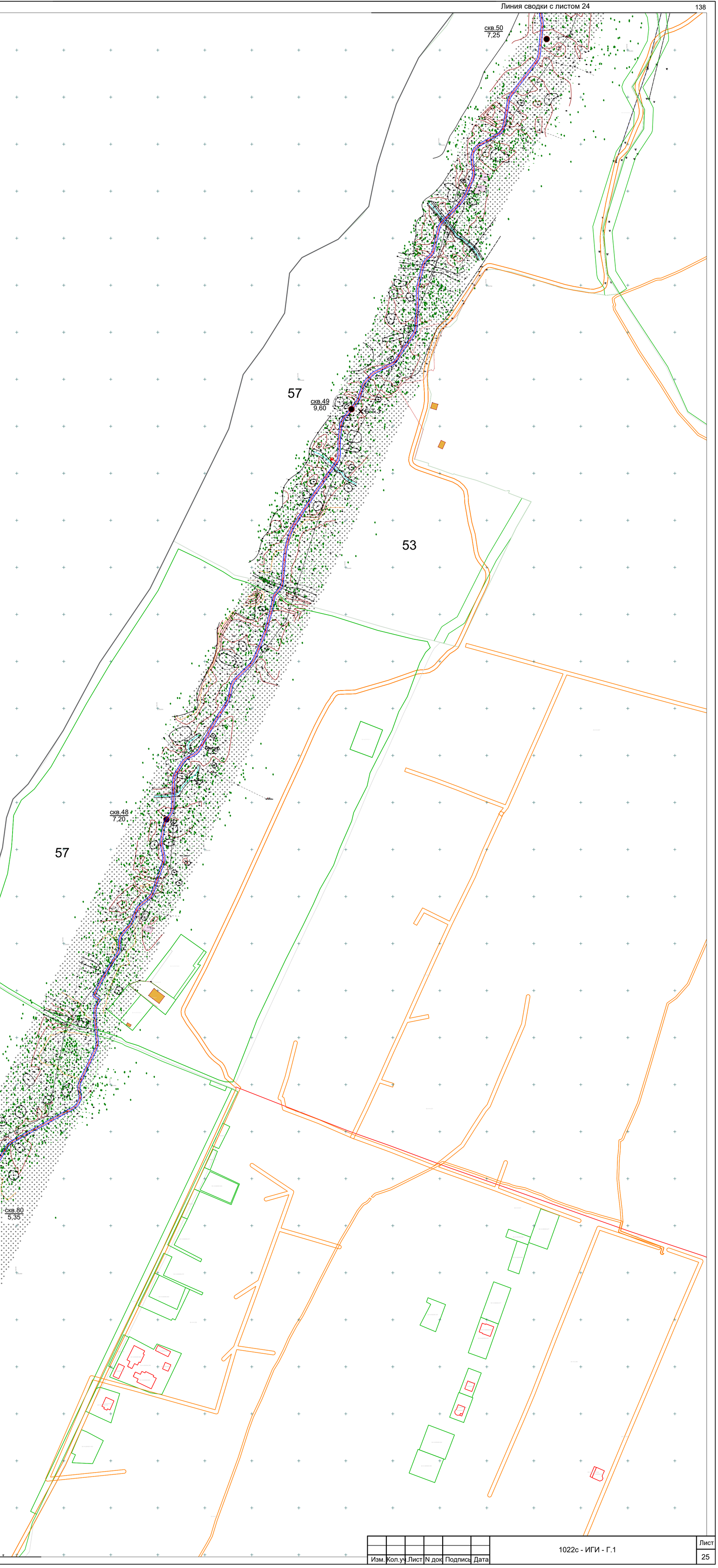

Изм.	Кол.уч.	Лист	N док	Подпись	Дата	1022с - ИГИ - Г.1	Лист 25

Согласовано

Взам.инв.№

Подп. и дата

Инв.№ подл.

Схема расположения листов

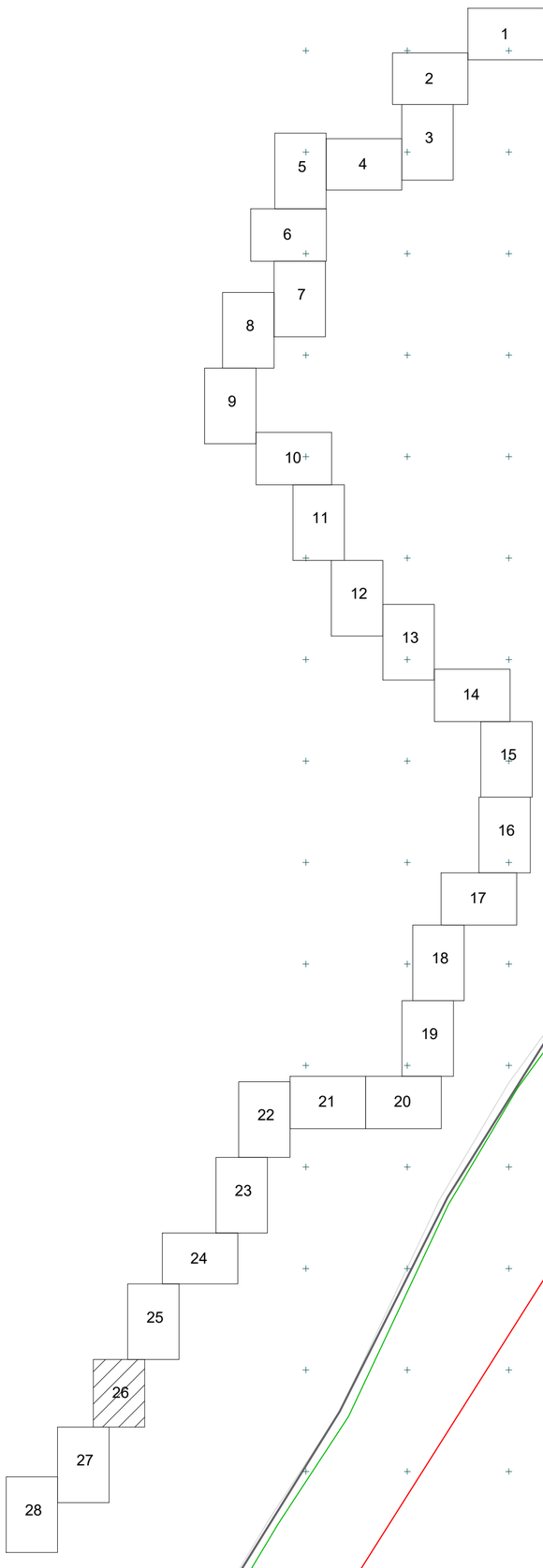

Условные обозначения:

- скв.1 / 2,86 - скважина и ее номер; абсолютная отметка устья скважины
- Т.1 УЭСГ - точка определения удельного электрического сопротивления грунтов
- Б.Т.1 - точка определения наличия блуждающих токов
- т.з.1 - точка статического зондирования

скв.81 / 4,10

скв.103 / 4,85

скв.104 / 8,55

скв.105 / 16,00

скв.106 / 13,00

Согласовано

Взам.инв.№

Подп. и дата

Инв.№ подл.

Изм.	Кол.уч.	Лист	N док	Подпись	Дата	1022с - ИГИ - Г.1	Лист 26

Схема расположения листов

1 2 3 4 5 6 7 8 9 10 11 12 13 14 15 16 17 18 19 20 21 22 23 24 25 26 27 28

Особо охраняемая природная территория местного значения "Авандюна, участок защитного леса" муниципального образования "Балтийский городской округ"

Т. 11
УЭСГ

скв.107
5,70

39:14:010359:73
39:14:010359:67
39:14:010359:74
39:14:010359:69

скв.108
2,60

скв.109
2,10

скв.110
2,35

скв.111
4,26

Условные обозначения:

скв.1 / 2,86 - скважина и ее номер
- абсолютная отметка устья скважины

Т.1 УЭСГ - точка определения удельного электрического сопротивления грунтов

Б.Т.1 - точка определения наличия блуждающих токов

т.з.1 - точка статического зондирования

Согласовано

Взам.инв.№

Подп. и дата

Инв.№ подл.

Изм.	Кол.уч.	Лист	N док	Подпись	Дата	1022с - ИГИ - Г.1	Лист 27

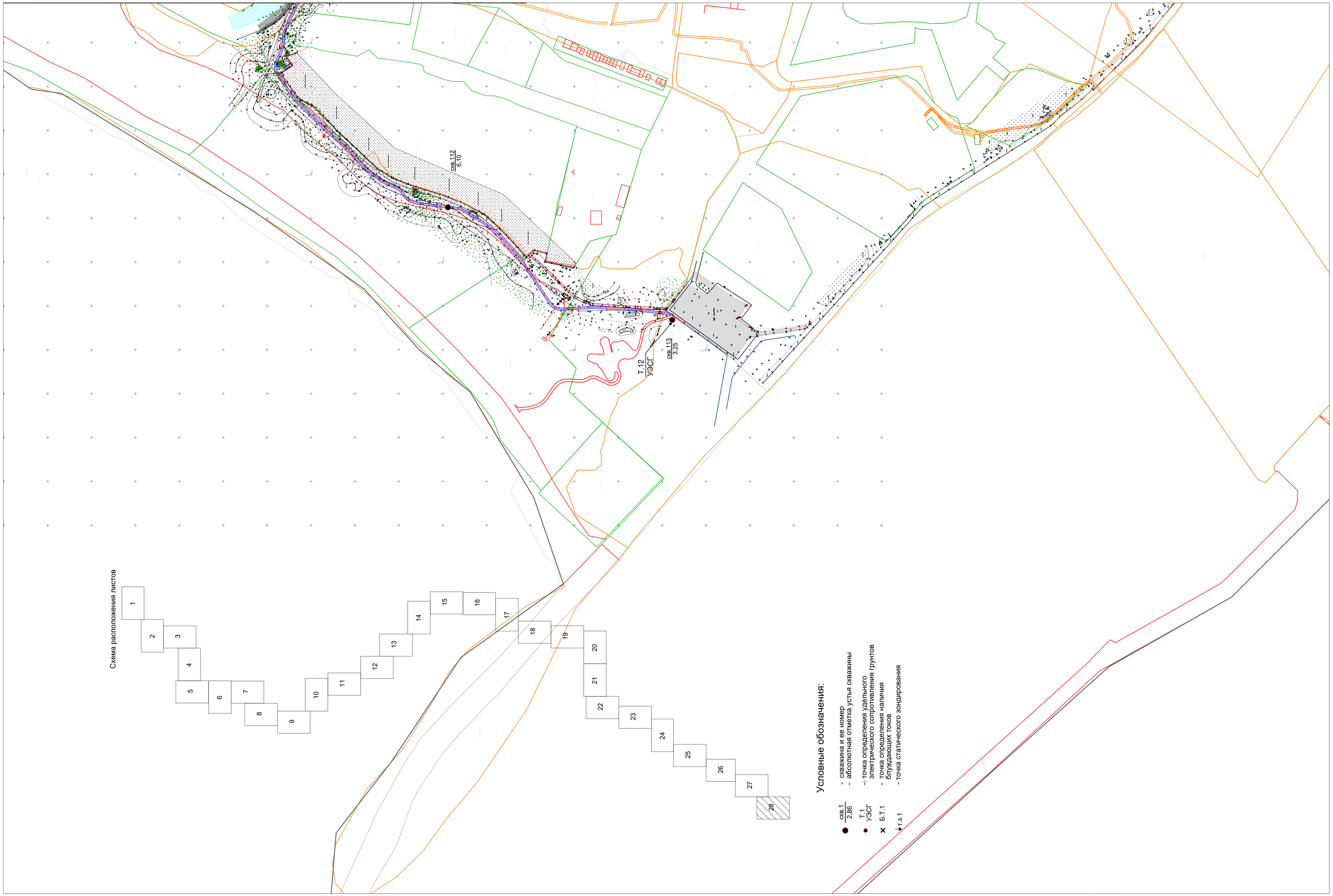

Линия сводки с листом 28

Изм.	Кол.уч.	Лист	N док.	Подпись	Дата

1022с - ИГИ - Г.1

Согласовано

Взам.инв.№

Подп. и дата

Инв.№ подл.

Скважина №1 (путепровод)

№ ИГЭ	Глубина подошвы слоя, м / абс.отм., м	Мощность слоя, м	Колонка скважины	Описание пород	Глубина отбора образца грунта, м	Грунтовые воды: Появление глуб., м / отметка, м	Грунтовые воды: Устан. уров. глуб., м / отметка, м
			▽51,80				
0-1	0,6 / 51,20	0,6		Насыпной грунт (гравий, песок)		▼0,6 / 51,20	▼0,6 / 51,20
1	6,0 / 45,80	5,4		Песок серый, с глубины 2,1м коричневый, пылеватый, средней плотности, с 2,1м с примесью гравия, водонасыщенный	1,0-1,3 2,6-2,9 5,7-6,0		

Скважина №2 (р.Зеленая)

			▽44,70				
-	0,2	0,2		Почвенно-растительный слой		▼0,2 / 44,50	▼0,2 / 44,50
4	6,0 / 38,70	5,8		Супесь коричневая, пластичная	0,5-0,8 2,4-2,7 4,8-5,1		

Скважина №3

			▽49,66				
-	0,3	0,3		Почвенно-растительный слой			
4	3,0 / 46,66	2,7		Супесь коричневая, пластичная, опесчаненая	0,9-1,2	▼1,3 / 48,36	▼1,3 / 48,36

Взам.инв.№

Подп. и дата

Инв. № подл.

Изм.	Кол. уч.	Лист	№ док.	Подп.	Дата
Нач.ИГиГТИ		Алейникова			08.02.22
Нач.гр.		Белянова			08.02.22

1022с-ИГИ-Г.2

Строительство велодорожки по территории Приморской рекреационной зоны Калининградской области вдоль Балтийского побережья от Куршской косы до Балтийской косы (2-я очередь)

Инженерно-геологические изыскания

Стадия	Лист	Листов
П	1	31

Геолого-литологические колонки

АО институт "ЗАПВОДПРОЕКТ" 2021г.

Скважина №4

№ ИГЭ	Глубина подошвы слоя, м / абс.отм., м	Мощность слоя, м	Колонка скважины	Описание пород	Глубина отбора образца грунта, м	Грунтовые воды: Появление глуб., м / отметка, м	Грунтовые воды: Устан. уров. глуб., м / отметка, м
			▽49,00				
-	0,3	0,3		Почвенно-растительный слой			
4	3,0 / 46,00	2,7		Супесь коричневая, пластичная, опесчаненая	2,4-2,7	▼1,7 / 47,30	▼1,7 / 47,30

Скважина №5

			▽47,00				
-	0,3	0,3		Почвенно-растительный слой			
4	3,0 / 44,00	2,7		Супесь коричневая, пластичная, опесчаненая	1,5-1,8	▼1,2 / 45,80	▼1,2 / 45,80

Скважина №6

			▽36,10				
-	0,3	0,3		Почвенно-растительный слой			
4	3,0 / 33,10	2,7		Супесь коричневая, пластичная, опесчаненая	1,7-2,0	▼1,2 / 34,90	▼1,2 / 34,90

Скважина №7

			▽42,30				
-	0,3	0,3		Почвенно-растительный слой			
5	3,0 / 39,30	2,7		Суглинок коричневый мягкопластичный, опесчаненый	1,5-1,7	▼1,1 / 41,20	▼1,1 / 41,20

Скважина №8

			▽40,00				
-	0,3	0,3		Почвенно-растительный слой			
5	3,0 / 37,00	2,7		Суглинок серо-коричневый, мягкопластичный, опесчаненый	2,5-2,8	▼1,4 / 38,60	▼1,4 / 38,60

Скважина №9

№ ИГЭ	Глубина подошвы слоя, м / абс.отм., м	Мощность слоя, м	Колонка скважины	Описание пород	Глубина отбора образца грунта, м	Грунтовые воды: Появление глуб., м / отметка, м	Грунтовые воды: Устан. уров. глуб., м / отметка, м
			▽47,74				
-	0,3	0,3		Почвенно-растительный слой			
5	3,0 / 44,74	2,7		Суглинок серо-коричневый, мягкопластичный	1,0-1,3	▼1,2 / 46,54	▼1,2 / 46,54

Скважина №10

			▽44,30				
-	0,3	0,3		Почвенно-растительный слой			
5	3,0 / 41,30	2,7		Суглинок серо-коричневый, мягкопластичный	1,7-2,0	▼1,1 / 43,20	▼1,1 / 43,20

Скважина №11

			▽39,50				
-	0,3	0,3		Почвенно-растительный слой			
5	3,0 / 36,50	2,7		Суглинок серо-коричневый, мягкопластичный	2,0-2,3	▼1,3 / 38,20	▼1,3 / 38,20

Скважина №12

			▽35,10				
-	0,3	0,3		Почвенно-растительный слой			
5	3,0 / 32,10	2,7		Суглинок серо-коричневый, мягкопластичный	2,1-2,4	▼1,3 / 33,80	▼1,3 / 33,80

Скважина №13

			▽43,25				
-	0,3	0,3		Почвенно-растительный слой			
5	3,0 / 40,25	2,7		Суглинок серо-коричневый, мягкопластичный	1,1-1,4	▼1,5 / 41,75	▼1,5 / 41,75

Скважина №14

№ ИГЭ	Глубина подошвы слоя, м / абс.отм., м	Мощность слоя, м	Колонка скважины	Описание пород	Глубина отбора образца грунта, м	Грунтовые воды: Появление глуб., м / отметка, м	Грунтовые воды: Устан. уров. глуб., м / отметка, м
			▽48,64				
-	0,3	0,3		Почвенно-растительный слой			
0-1	1,0 / 47,64	0,7		Насыпной грунт (почва, песок, щебень)			
1	6,0 / 42,64	5,0		Песок желто-коричневый, пылеватый, средней плотности,с 2,3м до 4,3м с линзами супеси, влажный, с глубины 1,7 м водонасыщенный	3,0-3,3 5,5-5,8	▼1,7 / 46,94	▼1,7 / 46,94

Скважина №15

№ ИГЭ	Глубина подошвы слоя, м / абс.отм., м	Мощность слоя, м	Колонка скважины	Описание пород	Глубина отбора образца грунта, м	Грунтовые воды: Появление глуб., м / отметка, м	Грунтовые воды: Устан. уров. глуб., м / отметка, м
			▽43,00				
-	0,3	0,3		Почвенно-растительный слой			
5	3,0 / 40,00	2,7		Суглинок серо-коричневый, мягкопластичный	1,8-2,1	▼1,5 / 41,50	▼1,5 / 41,50

Скважина №16

№ ИГЭ	Глубина подошвы слоя, м / абс.отм., м	Мощность слоя, м	Колонка скважины	Описание пород	Глубина отбора образца грунта, м	Грунтовые воды: Появление глуб., м / отметка, м	Грунтовые воды: Устан. уров. глуб., м / отметка, м
			▽40,54				
-	0,3	0,3		Почвенно-растительный слой			
5	3,0 / 37,54	2,7		Суглинок коричневый, мягкопластичный	2,0-2,3	▼1,4 / 39,14	▼1,4 / 39,14

Скважина №17

№ ИГЭ	Глубина подошвы слоя, м / абс.отм., м	Мощность слоя, м	Колонка скважины	Описание пород	Глубина отбора образца грунта, м	Грунтовые воды: Появление глуб., м / отметка, м	Грунтовые воды: Устан. уров. глуб., м / отметка, м
			▽49,50				
-	0,3	0,3		Почвенно-растительный слой			
5	3,0 / 46,50	2,7		Суглинок коричневый, мягкопластичный	2,5-2,8	▼1,4 / 48,10	▼1,4 / 48,10

Скважина №18

№ ИГЭ	Глубина подошвы слоя, м / абс.отм., м	Мощность слоя, м	Колонка скважины	Описание пород	Глубина отбора образца грунта, м	Грунтовые воды: Появление глуб., м / отметка, м	Грунтовые воды: Устан. уров. глуб., м / отметка, м
			▽41,50				
-	0,3	0,3		Почвенно-растительный слой			
1	3,0 / 38,50	2,7		Песок темно-желтый, пылеватый, средней плотности, с линзами суглинка, влажный, с 2,4 м водонасыщенный	1,0-1,3	▼2,4 / 39,10	▼2,4 / 39,10

Скважина №19

№ ИГЭ	Глубина подошвы слоя, м / абс.отм., м	Мощность слоя, м	Колонка скважины	Описание пород	Глубина отбора образца грунта, м	Грунтовые воды: Появление глуб., м / отметка, м	Грунтовые воды: Устан. уров. глуб., м / отметка, м
			▽32,46				
-	0,4	0,4		Почвенно-растительный слой			
1	3,0 / 29,46	2,6		Песок желто-коричневый, пылеватый, средней плотности, влажный, с 2,3 м водонасыщенный	1,1-1,4	▼2,3 / 30,16	▼2,3 / 30,16

Скважина №20

№ ИГЭ	Глубина подошвы слоя, м / абс.отм., м	Мощность слоя, м	Колонка скважины	Описание пород	Глубина отбора образца грунта, м	Грунтовые воды: Появление глуб., м / отметка, м	Грунтовые воды: Устан. уров. глуб., м / отметка, м
			▽29,60				
-	0,2	0,2		Почвенно-растительный слой			
0-1	0,6 / 29,00	0,4		Насыпной грунт (ПГС)		▼ -	▼ -
1	3,0 / 26,60	2,4		Песок желто-коричневый, пылеватый, средней плотности, влажный	1,3-1,6		

Скважина №21

№ ИГЭ	Глубина подошвы слоя, м / абс.отм., м	Мощность слоя, м	Колонка скважины	Описание пород	Глубина отбора образца грунта, м	Грунтовые воды: Появление глуб., м / отметка, м	Грунтовые воды: Устан. уров. глуб., м / отметка, м
			▽32,70				
-	0,2	0,2		Почвенно-растительный слой			
0-1	0,5 / 32,20	0,3		Насыпной грунт (ПГС)		▼ -	▼ -
1	3,0 / 29,70	2,5		Песок темно-желтый, пылеватый, средней плотности, влажный	0,7-1,0		

Скважина №22

№ ИГЭ	Глубина подошвы слоя, м / абс.отм., м	Мощность слоя, м	Колонка скважины	Описание пород	Глубина отбора образца грунта, м	Грунтовые воды: Появление глуб., м / отметка, м	Грунтовые воды: Устан. уров. глуб., м / отметка, м
			▽35,20				
-	0,4	0,4		Почвенно-растительный слой			
0-1	1,0 / 34,20	0,6		Насыпной грунт (песок черный пылеватый с гравием)	0,5-0,8	▼ -	▼ -
1	3,0 / 32,20	2,0		Песок желто-коричневый, пылеватый, средней плотности, влажный	1,5-1,8		

Скважина №23

№ ИГЭ	Глубина подошвы слоя, м / абс.отм., м	Мощность слоя, м	Колонка скважины	Описание пород	Глубина отбора образца грунта, м	Грунтовые воды: Появление глуб., м / отметка, м	Грунтовые воды: Устан. уров. глуб., м / отметка, м
			▽35,70				
-	0,3	0,3		Почвенно-растительный слой		▼ -	▼ -
1	3,0 / 32,70	2,7		Песок темно-желтый, пылеватый, средней плотности, влажный	2,0-2,3		

Скважина №24

№ ИГЭ	Глубина подошвы слоя, м / абс.отм., м	Мощность слоя, м	Колонка скважины	Описание пород	Глубина отбора образца грунта, м	Грунтовые воды: Появление глуб., м / отметка, м	Грунтовые воды: Устан. уров. глуб., м / отметка, м
			▽39,30				
-	0,3	0,3		Почвенно-растительный слой		▼ -	▼ -
1	3,0 / 36,30	2,7		Песок желто-коричневый, пылеватый, средней плотности, влажный	1,0-1,3		

Скважина №25

№ ИГЭ	Глубина подошвы слоя, м / абс.отм., м	Мощность слоя, м	Колонка скважины	Описание пород	Глубина отбора образца грунта, м	Грунтовые воды: Появление глуб., м / отметка, м	Грунтовые воды: Устан. уров. глуб., м / отметка, м
			▽26,50				
-	0,3	0,3		Почвенно-растительный слой		▼ -	▼ -
1	3,0 / 23,50	2,7		Песок желто-коричневый, пылеватый, средней плотности, влажный	1,9-2,2		

Скважина №26

№ ИГЭ	Глубина подошвы слоя, м / абс.отм., м	Мощность слоя, м	Колонка скважины	Описание пород	Глубина отбора образца грунта, м	Грунтовые воды: Появление глуб., м / отметка, м	Грунтовые воды: Устан. уров. глуб., м / отметка, м
			▽20,45				
-	0,4	0,4		Почвенно-растительный слой		▼ -	▼ -
1	3,0 / 17,45	2,7		Песок желто-коричневый, пылеватый, средней плотности, влажный	1,7-2,0		

Скважина №27

№ ИГЭ	Глубина подошвы слоя, м / абс.отм., м	Мощность слоя, м	Колонка скважины	Описание пород	Глубина отбора образца грунта, м	Грунтовые воды: Появление глуб., м / отметка, м	Грунтовые воды: Устан. уров. глуб., м / отметка, м
			▽22,93				
-	0,2	0,2		Почвенно-растительный слой		▼ -	▼ -
1	3,0 / 19,93	2,7		Песок желтый, пылеватый, средней плотности, влажный	0,7-1,0		

Скважина №28

№ ИГЭ	Глубина подошвы слоя, м / абс.отм., м	Мощность слоя, м	Колонка скважины	Описание пород	Глубина отбора образца грунта, м	Грунтовые воды: Появление глуб., м / отметка, м	Грунтовые воды: Устан. уров. глуб., м / отметка, м
			▽22,90				
-	0,2	0,2		Почвенно-растительный слой		▼ -	▼ -
1	1,7 / 21,20	1,5		Песок желтый, пылеватый, средней плотности, влажный	0,9-1,2		
5	3,0 / 19,90	1,3		Суглинок коричневый, мягкопластичный	2,0-2,3		

Скважина №29

№ ИГЭ	Глубина подошвы слоя, м / абс.отм., м	Мощность слоя, м	Колонка скважины	Описание пород	Глубина отбора образца грунта, м	Грунтовые воды: Появление глуб., м / отметка, м	Грунтовые воды: Устан. уров. глуб., м / отметка, м
			▽21,14				
-	0,2	0,2		Почвенно-растительный слой		▼ -	▼ -
1	2,1 / 19,04	1,9		Песок желто-коричневый, пылеватый, средней плотности, влажный	1,7-2,0		
5	3,0 / 18,14	0,9		Суглинок коричневый, мягкопластичный	2,2-2,5		

Скважина №30

№ ИГЭ	Глубина подошвы слоя, м / абс.отм., м	Мощность слоя, м	Колонка скважины	Описание пород	Глубина отбора образца грунта, м	Грунтовые воды: Появление глуб., м / отметка, м	Грунтовые воды: Устан. уров. глуб., м / отметка, м
			▽20,11				
-	0,3	0,3		Почвенно-растительный слой		▼0,3 / 19,81	▼0,3 / 19,81
1	3,0 / 17,11	2,7		Песок коричнево-желтый, пылеватый, средней плотности, водонасыщенный	1,0-1,3		

Скважина №31

№ ИГЭ	Глубина подошвы слоя, м / абс.отм., м	Мощность слоя, м	Колонка скважины	Описание пород	Глубина отбора образца грунта, м	Грунтовые воды: Появление глуб., м / отметка, м	Грунтовые воды: Устан. уров. глуб., м / отметка, м
			▽23,00				
-	0,3	0,3		Почвенно-растительный слой		▼0,7 / 22,30	▼0,7 / 22,30
5	3,0 / 20,00	2,7		Суглинок коричневый, мягкопластичный	1,0-1,3		

Скважина №32

№ ИГЭ	Глубина подошвы слоя, м / абс.отм., м	Мощность слоя, м	Колонка скважины	Описание пород	Глубина отбора образца грунта, м	Грунтовые воды: Появление глуб., м / отметка, м	Грунтовые воды: Устан. уров. глуб., м / отметка, м
			▽21,40				
-	0,3	0,3		Почвенно-растительный слой			
5	2,9 / 18,50	2,6		Суглинок коричневый, мягкопластичный	1,7-2,0	▼1,1 / 20,30	▼1,1 / 20,30
1	4,3 / 17,10	1,4		Песок желто-коричневый, пылеватый, средней плотности, водонасыщенный	3,5-3,8		
6	6,0 / 15,40	1,7		Суглинок коричневый, тугопластичный с включением гравия до 3-5%	4,7-5,0		

Скважина №33

№ ИГЭ	Глубина подошвы слоя, м / абс.отм., м	Мощность слоя, м	Колонка скважины	Описание пород	Глубина отбора образца грунта, м	Грунтовые воды: Появление глуб., м / отметка, м	Грунтовые воды: Устан. уров. глуб., м / отметка, м
			▽21,35				
-	0,3	0,3		Почвенно-растительный слой			
2	3,0 / 18,35	2,7		Песок коричневый, мелкий, средней плотности, влажный, с глубины 1,9 м водонасыщенный	1,5-1,8	▼1,9 / 19,45	▼1,9 / 19,45

Скважина №34

№ ИГЭ	Глубина подошвы слоя, м / абс.отм., м	Мощность слоя, м	Колонка скважины	Описание пород	Глубина отбора образца грунта, м	Грунтовые воды: Появление глуб., м / отметка, м	Грунтовые воды: Устан. уров. глуб., м / отметка, м
			▽21,33				
0-1	0,4 / 20,93	0,4		Насыпной грунт (ПГС)		▼0,4 / 20,93	▼0,4 / 20,93
3	3,0 / 18,33	2,6		Песок красно-коричневый, средней крупности, средней плотности, водонасыщенный	1,7-2,0		

Скважина №35

№ ИГЭ	Глубина подошвы слоя, м / абс.отм., м	Мощность слоя, м	Колонка скважины	Описание пород	Глубина отбора образца грунта, м	Грунтовые воды: Появление глуб., м / отметка, м	Грунтовые воды: Устан. уров. глуб., м / отметка, м
			▽13,00				
0-1	0,4 / 12,60	0,4		Насыпной грунт (ПГС)		▼0,4 / 12,60	▼0,4 / 12,60
5	6,0 / 7,00	5,6		Суглинок коричневый, мягкопластичный, с включением гравия и гальки до 5%, отдельные валуны	1,1-1,4 3,7-4,0		